

PLANO POR SECCION INDIVIDUAL

IDENTIFICACION GEOELECTORAL









ENTIDAD: COAHUILA	05
DISTRITO ELECTORAL FEDERAL / LOCAL:	04 / 13
MUNICIPIO / DT: SALTILLO	030
SECCION: 0751	TIPO: URBANO
LOCALIDAD: SALTILLO URBANA	0001

SIMBOLOGIA

CLAVES GEOELECTORALES

SECCION _____ 0000
 LOCALIDAD _____ (0000)
 MANZANA _____ 0000

LIMITES

INTERNACIONAL _____ 
 ESTATAL _____ 
 DISTRITO ELECTORAL FEDERAL _____ 
 DISTRITO ELECTORAL LOCAL _____ 
 MUNICIPAL / DT _____ 
 SECCIONAL _____ 
 MANZANA (LOCALIDAD URBANA, LOCALIDAD RURAL) _____  

ABREVIATURA

DEMARCACION TERRITORIAL (CDMX) _____ **DT**

HIDROGRAFIA













LAGO, LAGUNA O PRESA _____

RIO, ARROYO O CANAL _____


VIAS DE COMUNICACION


AUTOPISTA	_____	=====
PAVIMENTADA	_____	=====
TERRACERIA	_____	=====
BRECHA	_____	-----
VEREDA	_____	-----
VIA DE FERROCARRIL	_____	++++++


SERVICIOS


IGLESIA _____	
ESCUELA _____	
ASISTENCIA MEDICA _____	
MERCADO _____	
OFICINA MUNICIPAL / DT _____	
ESTACION DEL METRO _____	
PLAZA Y/O MONUMENTO _____	
CEMENTERIO _____	
PUENTE PEATONAL AEREO Y SUBTERRANEO _____	
PUENTE VEHICULAR AEREO Y SUBTERRANEO _____	
AREA VERDE, CAMELLON AREA VERDE / ADOQUIN _____	
JUNTA LOCAL EJECUTIVA, DISTRITAL EJECUTIVA _____	

LOCALIDAD

LOCALIDAD RURAL _____ 

CABECERA SECCIONAL _____ 

LOCALIDAD URBANA _____ 

LOCALIDAD RURAL CON AMANZANAMIENTO _____ 

Escala Numérica: 1:5,000

Escala: 1 cm = 50 mts

PROYECCION CARTOGRAFICA: UTM - ZONA 14 DATUM: WGS84
FECHA DE ACTUALIZACION: 14-SEP-2023

FUENTE: R F E, D C E

e 2 |

